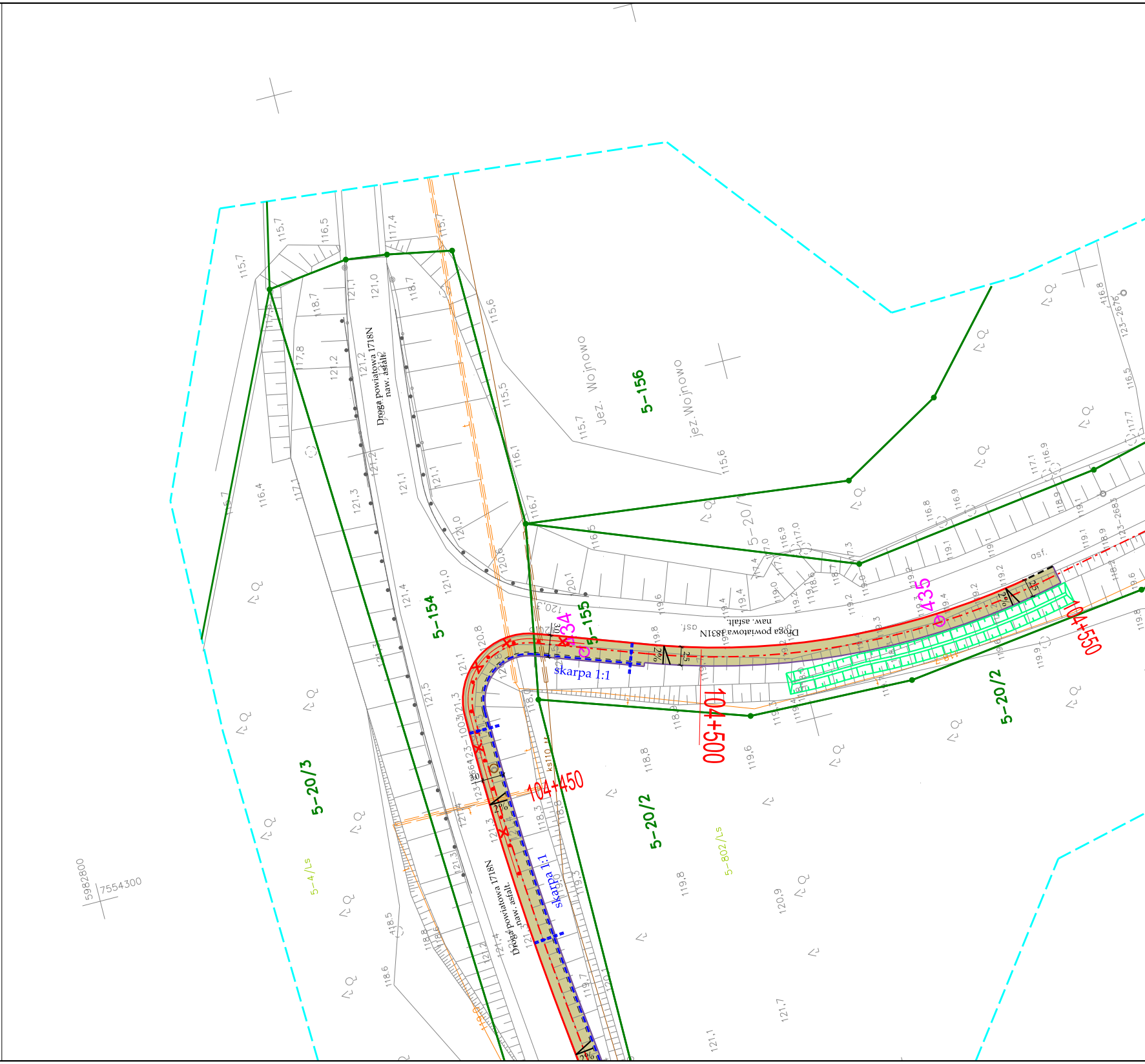
5-156
jez. Wojnowo
Jez. Wojnowo
5-154
5-155
5-20/3
5-20/2
5-20/2
5-4/Ls
5-802/Ls
Droga powiatowa 1718N
naw. asfalt.
Droga powiatowa 1718N
naw. asfalt.
Droga powiatowa 1831N
naw. asfalt.
asf.
skarpa 1:1
skarpa 1:1
104+450
104+500
104+550
434
435
2%
25
30
ks110
5982800
7554300

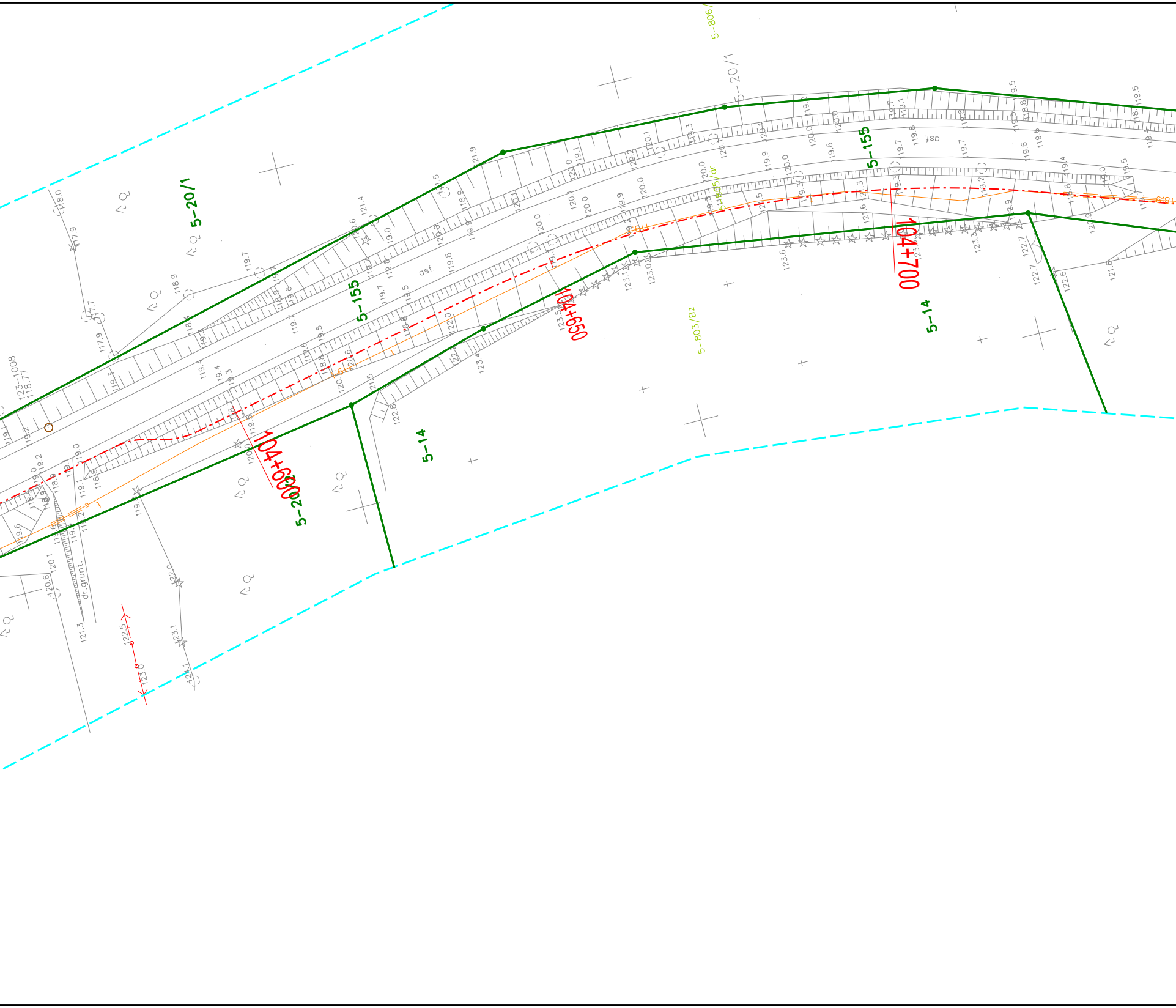
5–806/
5–20/1
5–20/1
5–155
5–155
5–14
5–14
5–20/1
104+600
104+650
104+700
5–805/dr
5–803/Bz
123–1008
118.77
asf.
dr.grunt.
121.9
121.4
120.6
119.7
118.9
118.0
117.9
117.7
117.9
119.3
119.4
119.3
120.0
120.1
119.9
120.2
119.9
119.3
120.0
119.9
120.0
119.8
119.7
119.6
119.5
119.5
119.6
118.8
119.0
119.2
119.1
118.6
120.6
120.1
121.3
122.0
123.1
124.1
122.5
123.0
122.8
123.4
123.5
123.6
123.3
122.7
122.7
122.6
121.8
121.5
121.6
122.0

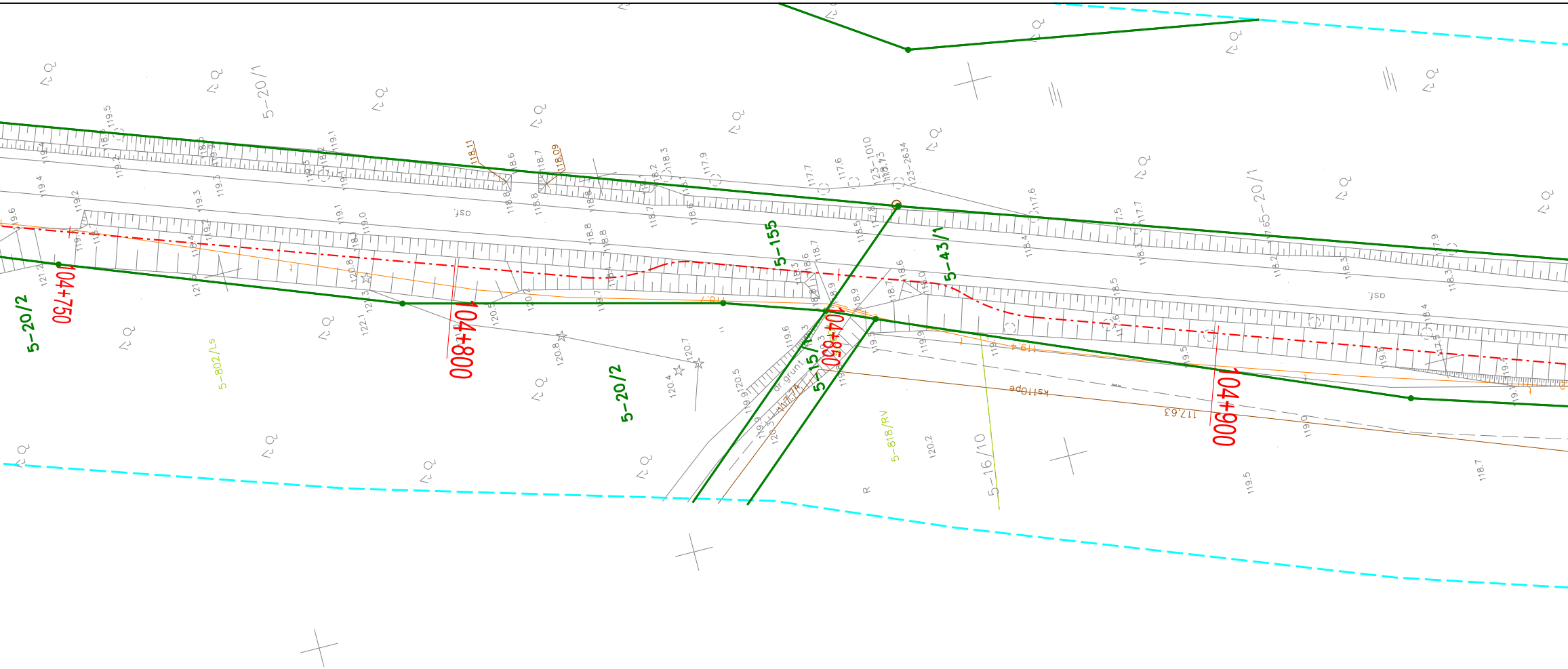
104+750
104+800
104+850
104+900
5-20/2
5-20/2
5-20/1
5-20/1
5-155
5-43/1
5-15/1
5-15/1
5-802/Ls
5-818/RV
5-16/10
23-1010
23-2634
osf.
osf.
dr.grunt.
kst10pe
117.63
118.11
118.09
119.5
119.4
119.2
118.6
118.7
118.3
117.9
117.7
117.6
117.6
117.5
117.7
118.4
118.3
117.9
120.8
120.7
120.4
120.5
120.2
119.5
118.7
119.0

Zup. STAROSTY
Inspektor
Karol Kirson

[illegible]
w wyniku prac geodezyjnych i kartograficznych, których rezultaty
zawiera operat techniczny wpisany do ewidencji materiałów
państwowego zasobu geodezyjnego i kartograficznego.
Organ prowadzący państwowy zasób geodezyjny i kartograficzny: STAROSTA GIŻYCKI
Identyfikator ewidencyjny materiału zasobu - operatu technicznego: P.2806.2017.1238
Data wpisania operatu technicznego do ewidencji materiałów zasobu: 21 WRZ 2017
Imię, nazwisko i podpis osoby reprezentującej organ
PODINSPEKTOR
Urszula Kosz-Koszewska

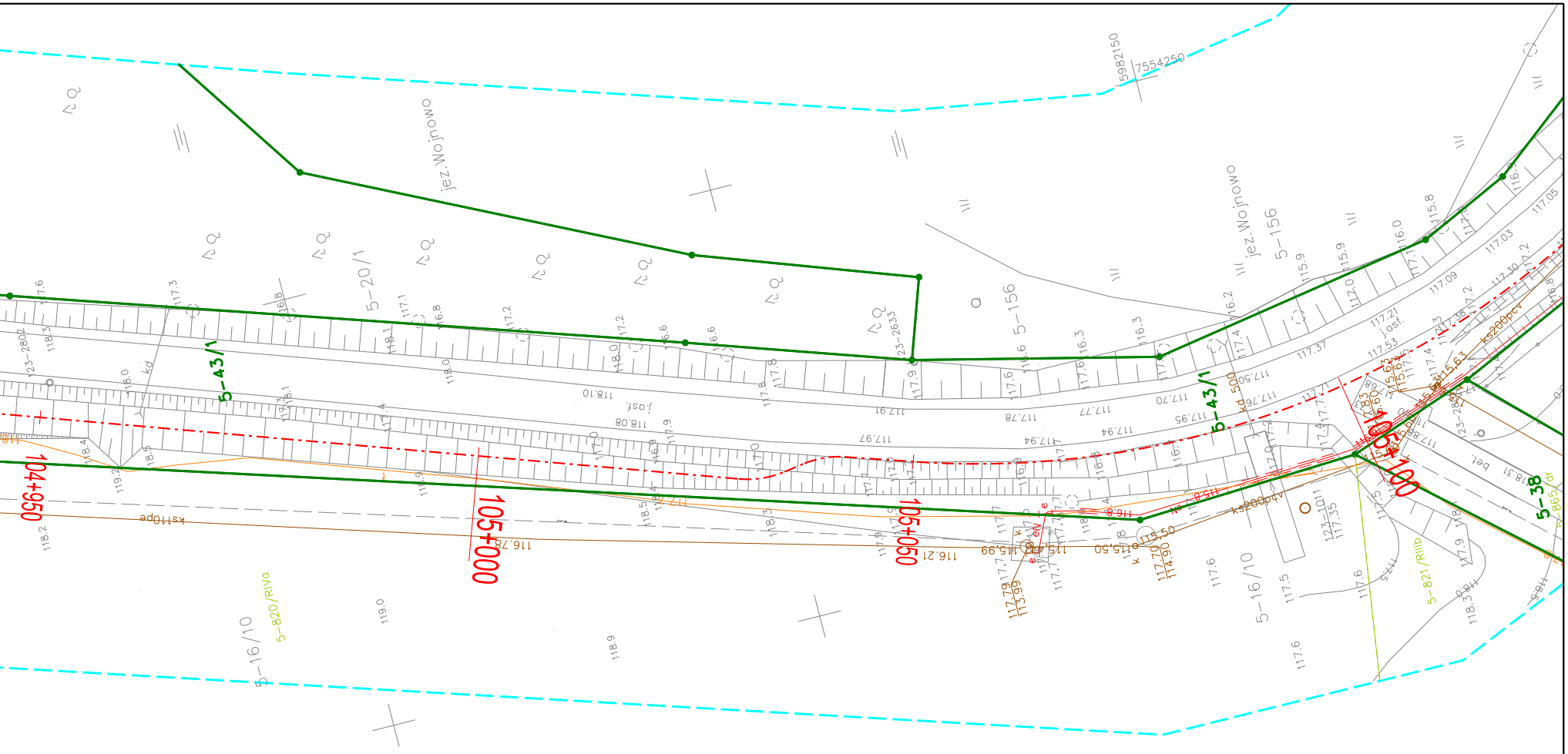
jez. Wojnowo
jez. Wojnowo
5982150
7554250
5-20/1
5-156
5-156
5-43/1
5-43/1
5-38
5-16/10
5-16/10
5-820/RIVa
5-821/RIIIb
123-2633
123-2802
123-1011
104+950
105+000
105+050
105+100
ks110pe
ks200pcv
kd 500
j.osf.
bet.

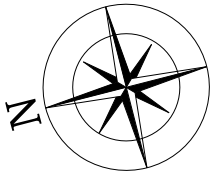

Autor:

URBAN MEDIA

al. Niepodległości 13 m 73
02-653 Warszawa

Inwestor:

STOWARZYSZENIE WIELKIE
JEZIORA MAZURSKIE 2020
ul. Kolejowa 6; 11-730 Mikołajki

Tytuł projektu:

MAZURSKA PĘTLA ROWEROWA

Etap I - tzw. Północno - wschodni Trakt Rowerowy
Krainy Wielkich Jezior Mazurskich

Obszar opracowania: GMINA MIŁKI

Faza opracowania: PROJEKT ZAGOSPODAROWANIA TERENU

Branża: WIELOBRANŻOWE

Nazwa rysunku: PLAN ZAGOSPODAROWANIA TERENU

Data: 11.2017 r.

Nr rysunku: 2-12

Skala: 1:500

Zespół projektowy:

Branża	Stanowisko	Imię i nazwisko	Uprawnienia	Podpis
Drogowa	Projektant:	mgr inż. **Marcin ŁUKASIEWICZ**	Nr ewid. LOD/1092/POOD/09 *w specjalności drogowej*	
	Sprawdzający:	mgr inż. **Rafał URBAN**	Nr ewid. LUB/0184/PWOD/06 *w specjalności drogowej*	
Zieleń	Projektant:	mgr inż. leśnictwa **Kamil MENDUCKI**	----------	

Str.